



**GOBIERNO DE TAMAULIPAS  
PODER LEGISLATIVO**

## **DIPUTACIÓN PERMANENTE**

### **HONORABLE ASAMBLEA LEGISLATIVA:**

En uso de la facultad que le confieren los artículos 115, fracción IV de la Constitución Política de los Estados Unidos Mexicanos, 64, fracción IV de la Constitución Política del Estado de Tamaulipas, y 15, fracción IX de la Ley de Catastro para el Estado de Tamaulipas, el Ayuntamiento del Municipio de Villagrán, Tamaulipas, mediante Oficio de fecha 10 de septiembre del año en curso, presentó la Propuesta de Tablas de Valores Unitarios de Suelo y Construcciones que servirán de base para el cobro de las contribuciones sobre la propiedad inmobiliaria, durante el ejercicio fiscal del año 2021.

Quienes integramos la Diputación Permanente de referencia, con fundamento en lo dispuesto por los artículos 61 y 62, fracción II, de la Constitución Política del Estado de Tamaulipas; 46, párrafo 1; 53, párrafos 1 y 2; 56, párrafo 2; 58, y 95, párrafos 1, 2, 3 y 4 de la Ley sobre la Organización y Funcionamiento Internos del Congreso del Estado Libre y Soberano de Tamaulipas, tenemos a bien presentar el siguiente:

## **DICTAMEN**

### **I. Antecedentes.**

La iniciativa de mérito fue recibida el día 15 de septiembre del presente año, por la Diputación Permanente que formula el presente Dictamen, cuyos integrantes tuvimos a bien reunirnos en la Sala de Comisiones de este Congreso del Estado Libre y Soberano de Tamaulipas, a fin de analizar la acción legislativa que nos ocupa y emitir nuestra opinión al respecto.



GOBIERNO DE TAMAULIPAS  
PODER LEGISLATIVO

## II. Competencia.

Por ser de estricto derecho, en primer término analizamos lo relativo a la competencia de esta Legislatura para conocer y resolver sobre la propuesta de mérito, debiéndose afirmar que esta Legislatura local, de conformidad con lo dispuesto en el artículo 115, fracción IV, párrafo tercero, de la Constitución Política de los Estados Unidos Mexicanos, está facultada para conocer y analizar las propuestas de tablas de valores unitarios de suelo y construcciones, para que los Municipios cuenten con los instrumentos legales que les permitan realizar el cobro de las contribuciones sobre la propiedad inmobiliaria.

Así también, cabe señalar que este Poder Legislativo local es competente para resolver en definitiva el presente asunto, con base en lo dispuesto por los artículos 58, fracciones I y LXI, y 133 párrafo tercero de la Constitución Política local, que le otorga facultades al Congreso del Estado, para expedir, reformar y derogar las leyes y Decretos que regulan el ejercicio del poder público, así como para ejercer las demás facultades conferidas constitucional y legalmente.

En frecuencia con las disposiciones constitucionales que anteceden, la Diputación Permanente tiene plena facultad para fungir como órgano dictaminador, con base en lo dispuesto en el artículo 62, fracción II de la Constitución Política local, quedando así justificada la intervención de este órgano legislativo respecto a la emisión del presente dictamen, mismo que se somete a la consideración del Pleno Legislativo para su resolución definitiva.



**GOBIERNO DE TAMAULIPAS  
PODER LEGISLATIVO**

### **III. Objeto de la acción legislativa.**

La acción legislativa sometida a consideración de esta Diputación Permanente, tiene como propósito expedir las Tablas de Valores Unitarios de Suelo y Construcciones que servirán de base para el cobro de las contribuciones sobre la propiedad inmobiliaria, durante el ejercicio fiscal del año 2021.

En efecto, de conformidad con lo dispuesto en el artículo 15, fracción IX de la Ley de Catastro para el Estado de Tamaulipas, es facultad y obligación del Ayuntamiento del Municipio de Villagrán, proponer al Congreso del Estado, las Tablas de Valores Unitarios de Suelo y Construcciones, lo cual por entrañar situaciones jurídicas para los propietarios y detentadores de predios en la jurisdicción territorial del municipio citado, se presenta a través de una propuesta que por su naturaleza, en virtud de prever situaciones jurídicas para determinadas personas, es sujeta al trámite legislativo ordinario de una Iniciativa de Decreto para los efectos parlamentarios correspondientes.

### **IV. Aspectos relevantes sobre las Tablas de Valores Unitarios.**

En principio, es menester destacar que en uso de la facultad que le confieren los artículos 115, fracción IV, de la Constitución Política de los Estados Unidos Mexicanos; 64, fracción IV de la Constitución Política del Estado de Tamaulipas, y 15, fracción IX de la Ley de Catastro para el Estado de Tamaulipas, el Ayuntamiento del Municipio de Villagrán, Tamaulipas, mediante Oficio de fecha 10 de septiembre del año en curso, presentó la Iniciativa de Decreto mediante el cual se expiden las Tablas de Valores Unitarios de Suelo y Construcciones que servirán



**GOBIERNO DE TAMAULIPAS  
PODER LEGISLATIVO**

de base para el cobro de las contribuciones sobre la propiedad inmobiliaria, durante el ejercicio fiscal del año 2021.

Asimismo, el Ayuntamiento de referencia, con fundamento en el artículo 115, fracción IV, párrafo tercero de la Constitución Política de los Estados Unidos Mexicanos, en armonía con el artículo 133 párrafo primero, fracción I y párrafo tercero, de la Constitución Política del Estado de Tamaulipas, en Sesión Ordinaria de Cabildo Vigésima Sexta, acordó la citada propuesta de tablas de valores unitarios de suelo y construcciones.

En ese mismo contexto, los artículos 49, fracción II y 107 del Código Municipal para el Estado de Tamaulipas, así como los artículos 15, 72, 73, 74, 75, 76, 77, 78, 79, 80, 81, 82 y 83 de la Ley de Catastro para el Estado de Tamaulipas, constituyen el marco legal al que se circunscriben las facultades de los ayuntamientos para iniciar decretos, el establecimiento de la base del impuesto sobre la propiedad urbana, suburbana y rústica, que será el valor catastral que resulte de la aplicación de las Tablas de Valores, así como las competencias en materia catastral para los Ayuntamientos del Estado respectivamente. En este último ordenamiento legal citado, se explica el sistema de valuación y líneas de trabajo que deberán seguir las autoridades en la materia, así como los procedimientos para la formulación, establecimiento y actualización de los valores unitarios de suelo y construcciones y los factores y coeficientes de demérito o incremento y que sirven de base para la determinación del valor catastral de los predios ubicados en su jurisdicción territorial.



**GOBIERNO DE TAMAULIPAS  
PODER LEGISLATIVO**

Es necesario precisar, que el valor catastral, observado desde la perspectiva del carácter general de la ley que lo regula, cumple una función plural, ya que dentro de ella se contienen aspectos tan diversos como la elaboración de planes y proyectos socioeconómicos, y la determinación de bases para calcular las contribuciones sobre la propiedad inmobiliaria, fraccionamiento de ésta, división, consolidación, traslación, mejora y las que tengan como propósito el cambio del valor de los inmuebles. De ahí que el valor catastral sirva como referencia para la determinación del impuesto sobre la propiedad urbana, suburbana y rústica, que constituye una importante fuente de ingresos para los municipios y que les permite contar con recursos económicos para solventar los gastos propios de su gestión administrativa.

#### **V. Consideraciones de la Diputación Permanente.**

Como ha quedado expuesto en el cuerpo del presente dictamen, la acción legislativa que nos ocupa atiende el propósito de expedir las Tablas de Valores Unitarios de Suelo y Construcciones que servirán de base para el cobro de las contribuciones sobre la propiedad inmobiliaria, durante el ejercicio fiscal del año 2021.

Si bien se advierte de la Iniciativa en análisis, que el Ayuntamiento del Municipio de Villagrán en Sesión Ordinaria de Cabildo Vigésima Sexta, acordó la Propuesta de Tabla de Valores Unitarios de Suelo y Construcciones para el ejercicio fiscal del año 2021, de igual manera debe considerarse que el artículo 74 de la Ley de Catastro para el Estado de Tamaulipas, a la letra dispone que:



**GOBIERNO DE TAMAULIPAS  
PODER LEGISLATIVO**

*“Los Ayuntamientos deberán presentar al Congreso del Estado las propuestas de tablas de valores y, en su caso, adjuntar las observaciones y recomendaciones realizadas respecto a éstas por las Juntas Municipales de Catastro, a más tardar el 10 de septiembre del año inmediato anterior al que se aplicarán dichos valores, para proceder a su análisis, revisión, discusión, modificación y aprobación, en su caso. Si los Ayuntamientos no presentaran nueva propuesta de tabla de valores, el Congreso del Estado determinará la actualización de las mismas.”*

En este tenor, de los asuntos recibidos por este Congreso del Estado, se observa que en los registros administrativos que al efecto se tienen, la propuesta de Tablas de Valores correspondiente al Municipio de Villagrán, Tamaulipas, se recibió en forma extemporánea, en virtud de que la fecha límite para su presentación ante esta Legislatura lo fue el 10 de septiembre del actual, y la citada propuesta se presentó el 11 de septiembre, circunstancia que entraña una evidente falta de observancia a la ley antes referida.

Es decir, se trata de un acto jurídico sujeto a la condición de su presentación, para efectos de iniciar su trámite dentro del plazo determinado legalmente, dicho requisito de temporalidad es indispensable para su eficacia, toda vez que su incumplimiento, le hace carecer de validez, por lo tanto resulta nulo al no acreditarse dicha formalidad.

Por ende, al tenerse legalmente como nulo o no acreditado el acto jurídico correspondiente, en este caso el concerniente a la presentación de la propuesta de la Tabla de Valores Catastrales respectiva, de conformidad con el artículo antes citado de la Ley de Catastro para el Estado, este Poder Legislativo local está facultado para determinar la actualización de las Tablas de Valores que aplicarán el próximo año 2021, con base en el principio jurídico ordinario de anualidad fiscal.



**GOBIERNO DE TAMAULIPAS  
PODER LEGISLATIVO**

A la luz de lo anteriormente expuesto, esta Diputación Permanente, estima conveniente tener por no presentada en tiempo la propuesta de referencia y, en consecuencia, ratificar las Tablas de Valores Unitarios del actual ejercicio fiscal 2020 del Municipio de Villagrán, Tamaulipas, expedidas por este Congreso del Estado mediante Decreto No. LXIII-1086, publicado en el Periódico Oficial del Estado anexo al número 131, de fecha 30 de octubre del año próximo pasado.

Cabe mencionar, que para este órgano dictaminador, no pasa desapercibido el hecho de que la Ley de Ingresos y el Presupuesto de Egresos del Municipio, tienen íntima relación con las Tablas de Valores Unitarios de Suelo y Construcciones, en virtud de que son la base para el cobro del impuesto predial contemplado en la Ley de Ingresos y de su ejercicio en el Presupuesto de Egresos correspondiente.

Por las razones anteriormente expuestas y en el entendido de que se pretenden establecer criterios justos y equilibrados para la valuación catastral de los predios ubicados en la jurisdicción territorial del Municipio referido, quienes integramos la Diputación Permanente, respetuosamente sometemos a consideración de la Honorable Asamblea Legislativa, para su discusión y aprobación en su caso, el presente dictamen con proyecto de:

**DECRETO POR EL QUE SE APRUEBAN LOS VALORES UNITARIOS DE SUELO Y CONSTRUCCIONES, Y COEFICIENTES DE INCREMENTO Y DE DEMÉRITO, QUE SERVIRÁN DE BASE PARA LA DETERMINACIÓN DEL VALOR CATASTRAL DE PREDIOS URBANOS, SUBURBANOS, CENTROS DE POBLACIÓN DE ORIGEN EJIDAL, CONGREGACIONES Y DEMÁS LOCALIDADES, ASÍ COMO DE LOS PREDIOS RÚSTICOS DEL MUNICIPIO DE VILLAGRÁN, TAMAULIPAS, PARA EL EJERCICIO FISCAL DEL AÑO 2021.**



**GOBIERNO DE TAMAULIPAS  
PODER LEGISLATIVO**

**Artículo 1°.** Se ratifican para el ejercicio fiscal del año 2021, las Tablas de Valores Unitarios de Suelo y Construcciones, y los coeficientes de incremento y de demérito del actual ejercicio fiscal 2020, expedidas por este Congreso del Estado mediante Decreto No. LXIII-1086, publicado en el Periódico Oficial del Estado anexo al número 131, de fecha 30 de octubre del año próximo pasado, que servirán de base para la determinación del valor catastral de predios urbanos, suburbanos, centros de población de origen ejidal, congregaciones y demás localidades, así como de los predios rústicos del Municipio de Villagrán, Tamaulipas, contenidos en las siguientes tablas especificadas:

**I. PREDIOS URBANOS**

**A) TERRENOS**

Valores unitarios para **Terrenos Urbanos** por m<sup>2</sup> expresados en pesos según su ubicación:

1	ZONA HABITACIONAL BUENO ( CENTRO )	\$ 40.00
2	ZONA HABITACIONAL MEDIO (COL. AMÉRICO VILLARREAL G.)	\$ 30.00
3	ZONA HABITACIONAL ECONÓMICO ( BARRIO CUAUHTÉMOC, CERRO )	\$ 10.00
4	ZONA HABITACIONAL POPULAR. (DE LA CALLE UNO A LA CALLE CUATRO CON LÍMITE AL NORTE CON LA CALLE STA. LUCÍA )	\$ 20.00

Para la práctica de la valuación catastral de los terrenos urbanos ubicados en el Municipio, se aplicarán los presentes valores unitarios, tomándose en cuenta para la determinación del valor catastral de los inmuebles la importancia e influencia de los siguientes elementos:

- a) Características de los servicios públicos, infraestructura y equipamiento urbano;
- b) Tipo de desarrollo urbano y su estado físico, en el cual deberá considerar el uso actual y potencial del suelo, y la uniformidad de los inmuebles edificados, sean habitacionales, comerciales o industriales, así como aquellos de uso diferente;
- c) Condiciones socioeconómicas de los habitantes;
- d) Las políticas de ordenamiento y regulación territorial y desarrollo urbano del Municipio, y
- e) Las características geológicas y topográficas, así como los factores de incremento o demérito, que afecten su valor de mercado.





GOBIERNO DE TAMAULIPAS  
PODER LEGISLATIVO

## COEFICIENTES DE DEMÉRITOS E INCREMENTOS PARA TERRENOS URBANOS

### 1.- Demérito o disminución del valor

#### A) FACTOR DE FRENTE:

Predios con frente menor de 7 metros lineales:

Factor de demérito

	6 metros lineales.	0.95
	5 metros lineales.	0.90
	4 metros lineales.	0.85
	3 metros lineales.	0.80
	2 metros lineales.	0.70
	1 metro lineal.	0.60

#### B) Predios con frente menor de un metro e interiores:

Factor de demérito 0.50

#### C) FACTOR DE FONDO:

Predios con profundidad de más de 35 metros lineales:

Factor de demérito

	40 metros lineales.	0.90
	45 metros lineales.	0.85
	50 metros lineales.	0.80
	60 metros lineales.	0.75

#### D) FACTOR DE DESNIVEL: Predios con pendientes fuertes:

Factor de demérito 0.85

#### E) Factor de terreno resultante: Predios con superficie mayor de 500 m<sup>2</sup> : 0.70 al terreno restante

### 2.- Méritos o incrementos de valor de terreno

Factor de posición del terreno en la manzana:

Incremento por esquina	Comercial de primera.	Factor 1.25
	Comercial de segunda.	1.20
	Habitacional primera.	1.15
	Habitacional segunda.	1.10

### B) CONSTRUCCIONES

Valores unitarios para tipos de Construcción por m<sup>2</sup> expresados en pesos:

01	CONSTRUCCIÓN MODERNO RESIDENCIAL	\$ 1,000.00
02	CONSTRUCCIÓN MODERNO MEDIA	\$ 750.00
03	CONSTRUCCIÓN MODERNO ECONÓMICO	\$ 500.00
04	CONSTRUCCIÓN MODERNO CORRIENTE	\$ 300.00
05	CONSTRUCCIÓN ESPECIAL SUPERIOR	\$ 800.00
06	CONSTRUCCIÓN ESPECIAL MEDIO	\$ 600.00
07	CONSTRUCCIÓN ESPECIAL ECONÓMICO	\$ 400.00



**GOBIERNO DE TAMAULIPAS  
PODER LEGISLATIVO**

<b>08</b>	<b>CONSTRUCCIÓN ESPECIAL CORRIENTE</b>	<b>\$ 200.00</b>
-----------	--	------------------

Para la práctica de la valuación catastral de las construcciones ubicadas en el Municipio, se aplicarán los presentes valores unitarios, tomándose en cuenta para la determinación del valor de la construcción los factores siguientes:

- a) Uso y calidad de la construcción;
- b) Costo y calidad de los materiales de construcción utilizados, y
- c) Costo de la mano de obra empleada.

**LOS VALORES UNITARIOS PARA TIPOS DE CONSTRUCCIÓN ANTERIORES SE DEMERITARÁN DE ACUERDO A SU ESTADO DE CONSERVACIÓN**

El factor por estado de conservación demerita el valor de las construcciones considerando el nivel de deterioro que presenta la edificación, en relación con el mantenimiento que se le ha proporcionado a fin de conservarla lo más parecida posible a su estado original.

<b>ESTADO DE CONSERVACIÓN</b>	<b>FACTOR</b>
BUENO	1.00
REGULAR	0.85
MALO	0.70
RUINOSO	0.30

**DESCRIPCIÓN DEL ESTADO DE CONSERVACIÓN DE LAS CONSTRUCCIONES**

**BUENO:** Es aquella en que por razón del tiempo en que se efectuó la construcción, ésta ha sufrido un deterioro natural, a pesar de haber tenido un mantenimiento adecuado. Está en perfectas condiciones para realizar la función del uso que le corresponde y su calidad o clase a la que pertenece.

**REGULAR:** Es aquella en la cual la construcción no ha tenido mantenimiento o éste ha sido deficiente, provocando una apariencia deteriorada en todos sus acabados, tales como aplanados, pinturas, lambrines, pisos y fachadas, así como en sus instalaciones eléctricas, hidráulicas, especiales y en sus elementos complementarios, tales como herrería, carpintería, vidriería.

**MALO:** Es aquella en la cual la construcción además de presentar deterioros, tiene problemas adicionales por ausencia total de mantenimiento y de uso descuidado, que se puede apreciar por la destrucción parcial de algunos de sus elementos constructivos, instalaciones, acabados y complementos, pero continúa siendo habitable, aun cuando sea en condiciones precarias.

**RUINOSO:** Es aquella en la cual la construcción por su estado de conservación representa un riesgo grave y no es recomendable su habitabilidad. (Elementos estructurales fracturados, partes destruidas, losas caídas, entre otros).



GOBIERNO DE TAMAULIPAS  
PODER LEGISLATIVO

## II. LOCALIDADES Y ASENTAMIENTOS HUMANOS DE LOS EJIDOS

VALORES UNITARIOS EXPRESADOS EN PESOS POR M<sup>2</sup> PARA TERRENO Y CONSTRUCCIÓN, DE CENTROS DE POBLACIÓN DE ORIGEN EJIDAL, CONGREGACIONES Y DEMÁS LOCALIDADES SIGUIENTES :

- GARZA VALDEZ, GENERAL LUCIO BLANCO,
- JESÚS CARRANZA (SABINITOS), MIGUEL HIDALGO.
- ÁLVARO OBREGÓN, BENITO JUÁREZ ( ENCINOS )
- BRIGIDO MALDONADO, CANDELARIO REYES,
- CAMPOAMOR, CERRITOS, CONRADO CASTILLO,
- CHARCOS ( EL FARO ), EL BREVE, EL LIMÓN,
- FRANCISCO VILLA, GUADALUPE VICTORIA,
- GUADALUPE SAN LÁZARO, JESÚS GARCÍA,
- JESÚS GONZÁLEZ ORTEGA, JOSÉ MA. MORELOS ( SAN JUAN ), JUAN RINCÓN, LIBERACIÓN CAMPESINA,
- MAGDALENO AGUILAR, MANUEL ÁVILA CAMACHO,
- MARTE R. GÓMEZ, MÁRTIRES DEL AGRARISMO,
- NICOLÁS FLORES, PASCUAL OROZCO,
- PURÍSIMA FLOREÑA, RACHERÍA JUÁREZ, SAN LÁZARO.

TERRENO  
VALOR POR M<sup>2</sup>  
\$ 20.00

CONSTRUCCIÓN  
VALOR POR M<sup>2</sup>  
\$ 100.00

## III. PREDIOS RÚSTICOS

Tabla de valores unitarios expresados en pesos por Hectárea:

USO DEL SUELO	VALOR UNITARIO POR HA.
AGRICULTURA DE RIEGO	\$ 5,000.00
AGRICULTURA DE TEMPORAL	\$ 2,000.00
PASTIZALES	\$ 1,500.00
AGOSTADERO	\$ 1,000.00
AGOSTADERO DE MALA CALIDAD	\$ 400.00
CERRIL	\$ 300.00



GOBIERNO DE TAMAULIPAS  
PODER LEGISLATIVO

### COEFICIENTES DE INCREMENTO Y DEMÉRITO DEL VALOR PARA TERRENOS RÚSTICOS

A) TERRENOS CON UBICACIÓN:		FACTOR
	Excelente	1.15
	Favorable	1.00
	Regular	0.90
	Desfavorable	0.80

B) TERRENOS CON ACCESO:		
	Bueno	1.15
	Regular	1.00
	Malo	0.85

C) TERRENOS PEDREGOSOS:		
	Mínima	1.00
	Moderada	0.90
	Alta	0.75
	Excesiva	0.65

D) TERRENOS CON EROSIÓN:		
	Mínima	1.00
	Moderada	0.90
	Severa	0.75

E) TERRENOS CON TOPOGRAFÍA:		
	Semiplana	1.00
	Inclinada media	0.95
	Inclinada fuerte	0.80
	Accidentada	0.75

F) ACCESO A VÍAS DE COMUNICACIÓN:		
Colindantes a caminos federales y estatales		1.15
Colindantes a ríos, arroyos, presas y lagunas		1.10
Colindantes a menos de 2.5 Km. de vías de comunicación		1.05

G) TERRENOS SALITROSOS:		
		0.60

H) SITUACIÓN JURÍDICA DE LA TENENCIA DE LA TIERRA:		
Propiedad privada		1.00
Ejidal		0.60
Posesión		0.60



**GOBIERNO DE TAMAULIPAS  
PODER LEGISLATIVO**

La tabla de valores unitarios para tipos de construcción prevista para los predios urbanos, se aplicará a las construcciones edificadas en el suelo o terreno rústico. Se exceptúan las construcciones enunciadas en el artículo 105, fracción VI del Código Municipal para el Estado de Tamaulipas, en relación con el artículo 107 del propio Código de la base gravable para los predios rústicos.

**Artículo 2°.-** Para la determinación del valor catastral de los predios suburbanos ubicados en localidades sin estudio técnico, así como de nuevos predios producto del fraccionamiento o subdivisión de los existentes y en general los que no queden comprendidos en este Decreto, el Ayuntamiento determinará valores catastrales provisionales como lo establece la Ley de Catastro para el Estado de Tamaulipas.

**Artículo 3°.-** Cuando existan causas supervinientes relacionadas con los linderos y características de las zonas homogéneas o de los corredores de valor, se haga necesario crearlos o modificarlos, el Ayuntamiento tendrá la facultad para realizar lo conducente, a efecto de que tales zonas y corredores se encuentren acordes con la realidad del valor de mercado y ubicación de los predios.



**GOBIERNO DE TAMAULIPAS  
PODER LEGISLATIVO**







## **TRANSITORIO**

**ARTÍCULO ÚNICO.** El presente Decreto entrará en vigor el día 1 de enero del año 2021 y deberá publicarse en el Periódico Oficial del Estado.



**GOBIERNO DE TAMAULIPAS  
PODER LEGISLATIVO**

Dado en la Sala de Comisiones del Congreso del Estado Libre y Soberano de Tamaulipas, a los veintiún días del mes de septiembre del año dos mil veinte.

NOMBRE	DIPUTACIÓN PERMANENTE		
	A FAVOR	EN CONTRA	ABSTENCIÓN
DIP. GERARDO PEÑA FLORES PRESIDENTE		_____	_____
DIP. GLORIA IVETT BERMEA VÁZQUEZ SECRETARIA		_____	_____
DIP. EDNA RIVERA LÓPEZ SECRETARIA		_____	_____
DIP. MARÍA DEL PILAR GÓMEZ LEAL VOCAL		_____	_____
DIP. FRANCISCO JAVIER GARZA DE COSS VOCAL		_____	_____
DIP. ELIUD OZIEL ALMAGUER ALDAPE VOCAL		_____	_____

HOJA DE FIRMAS DEL DICTAMEN INEHERENTE A LAS TABLAS DE VALORES UNITARIOS DE SUELO Y CONSTRUCCIONES DEL MUNICIPIO DE VILLAGRÁN, TAMAULIPAS, PARA EL EJERCICIO FISCAL DEL AÑO 2021.